



édition 2024

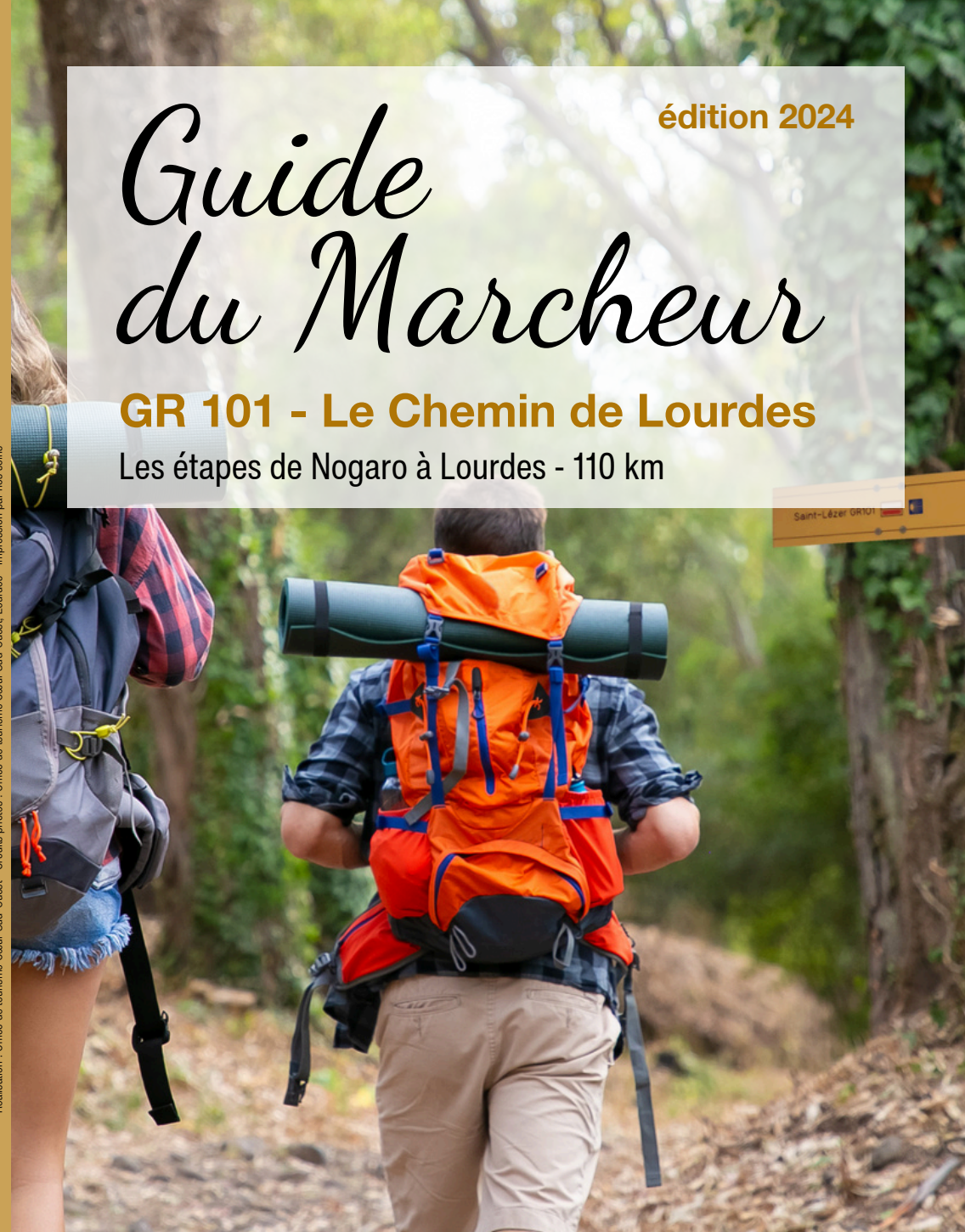
# Guide du Marcheur

## GR 101 - Le Chemin de Lourdes

Les étapes de Nogaro à Lourdes - 110 km



Réalisation : Office de tourisme Cœur Sud-Ouest - Crédits photos : Office de tourisme Cœur Sud-Ouest, Lourdes - Impression par nos soins



Bonne route sur nos chemins !



Projet cofinancé par le Fonds Européen Agricole pour le Développement Rural  
L'Europe investit dans les zones rurales



www.ffrandonnee.fr



## Trait d'union entre l'Armagnac et le cœur des Pyrénées

Le **GR 101 - Le Chemin de Lourdes** prend son départ à Nogaro dans le Gers et arrive au Col de Saucède, 30 km après Lourdes dans les Hautes-Pyrénées. D'une longueur de 142 km il permet de relier trois chemins de Saint-Jacques de Compostelle : le GR 65 - Chemin du Puy, le GR 653 - Chemin d'Arles et le GR 78 - La Voie du Piémont.

### Etape 1 DE NOGARO À TERMES D'ARMAGNAC - 15 KM



#### OFFICE DE TOURISME ARMAGNAC & D'ARTAGNAN

77 rue de la République - 32110 NOGARO

Tél : 05 62 09 13 30

Mail : info@armagnac-dartagnan.com

Site web : www.armagnac-dartagnan.com

Accès internet, vente crédencial, tampon crédencial, boutique

## NOGARO

### HÉBERGEMENTS - ACCOMODATION - ALOJAMIENTO

#### GÎTE ÉTAPE COMMUNAL - LUIS NAVARRO

18 avenue des sports - Nogaro

Tél : 05 62 69 06 15 - 06 31 59 34 72

Mail : contact@gite-nogaro.fr

- 👤 Capacité : 26 personnes
- € 13,50€ (dortoir), 21€ (chambre) 8€ (tente), Petit déjeuner : 4,50€

#### CHAMBRE D'HÔTES - MME GROSJEAN

140 chemin de la pisciculture - Nogaro

Tél : 05 62 09 16 31 - 06 87 76 11 68

Mail : grosjean.anne-marie@orange.fr

- 👤 Capacité : 4 personnes
- € 33€ par personne  
Petit déjeuner, drap et linge de toilette compris

#### CHAMBRE D'HÔTES - MME BAUL

1 rue des Mousquetaires - Nogaro

Tél : 05 62 69 07 92 - 06 77 78 86 34

- 👤 Capacité : 4 personnes
- € 33€ par personne, 50€ pour 2 personnes  
Petit déjeuner compris

#### CHAMBRE D'HÔTES - CHEZ MANOLO

12 rue de la République - Nogaro

Tél : 06 82 24 67 35

Mail : acacio.manuel@wanadoo.fr

- 👤 Capacité : 5 personnes
- € 40€/pers, 60€/2 pers, 90€/3 pers  
Petit déjeuner compris

#### CHAMBRE D'HÔTES - CHANTAL HUCK

9 bis av. du docteur Couécou - Nogaro

Tél : 06 32 94 44 56

Mail : maya.paya@orange.fr

- 👤 Capacité : 4 personnes
- € 33€ par personne  
Petit déjeuner compris

#### CHAMBRE D'HÔTES - NOGAPATIO

89 rue de la République - Nogaro

Tél : 05 62 03 32 83

Mail : nogaro@nogapatio.fr

- 👤 Capacité : 16 personnes
- € 90€/pers, 98€/2 pers avec petit déjeuner  
Repas possible entre 29€ et 32€

#### GÎTE DU PIED LEVÉ

7 avenue de Daniate - Nogaro

Tél : 06 71 23 73 26

Mail : gitedupiedleve@gmail.com

- 👤 Capacité : 15 personnes
- € 16€ (dortoir), 20€ (chambre), 7€ (tente)  
Petit déjeuner : 6€

#### GÎTE LE REPOS DES RÊVES

9 rue des fossés - Nogaro

Tél : 06 28 90 20 57

Mail : lereposdesreves@gmail.com

- 👤 Capacité : 14 personnes
- € 25€ en dortoir, 60€ en chambre  
Petit déjeuner compris

#### HÔTEL RESTAURANT SOLENCA

984 avenue de Daniate - Nogaro

Tél : 05 62 09 09 08

Mail : info@solenca.com

- 👤 Capacité : 49 chambres
- € Demi-pension : 122€ par personne, 132€  
par personne en haute saison

#### HÔTEL RESTAURANT LE COMMERCE

2 place des Cordeliers - Nogaro

Tél : 05 62 09 00 95

- 👤 Capacité : 30 personnes
- € 78€ par personne,  
formule demi-pension à 100€ par personne

### SE RESTAURER, SE RAVITAILLER - MEAL - COMIDA

Nombreux commerces et restaurants au cœur de la ville.

*Many shops and restaurants in the heart of the city / Numerosas tiendas y restaurantes en el corazón de la ciudad.*



Tour de Termes d'Armagnac

#### Pas à pas ...

1. A Nogaro, prendre la direction sud-ouest et traverser la place de l'église Saint-Nicolas pour vous rendre au point de départ des randonnées.

2. Descendre le petit escalier, traverser la rue puis emprunter le passage entre les maisons. Passer près du lavoir et arriver à la Rue du Sol. Prendre à droite puis longer le cimetière pour entrer dans le Parc des Marnières. Traverser le parc pour arriver à une petite route. Prendre à gauche jusqu'à la première intersection. Continuer tout droit par la petite route.

3. A l'intersection, prendre à droite sur 100 mètres puis au calvaire prendre à la route gauche jusqu'à arriver à la départementale D25.

4. Traverser la D25 avec prudence et prendre la petite route en face qui devient un chemin qui longe des vignes. A la prochaine intersection avec une voie goudronnée, prendre à droite et descendre par la petite route jusqu'au pont qui traverse le ruisseau de Vielcapet. Prendre le chemin à gauche et remonter jusqu'à une petite route.

5. Prendre à gauche sur la petite route, passer devant l'église de

Mauriet puis continuer sur 1,5 km. A l'intersection, prendre à gauche sur 150 m puis à droite sur 1 km.

6. Prendre le chemin empierré à gauche qui longe le bois et entrer dans le bois de Laleugue. Suivre le chemin dans les bois pendant environ 2,5 km puis la petite route sur 500m.

7. Tourner à droite et suivre le chemin qui descend dans le bois et remonte jusqu'au village de Termes d'Armagnac. Prendre à gauche, passer devant le Château et sa Tour et traverser le village.



#### OFFICE DE TOURISME CŒUR SUD-OUEST

140 Allée Larbanes - 65700 MAUBOURGUET

Tél : 05 62 96 39 09

Mail : info@coeursudouest-tourisme.com

Site web : www.coeursudouest-tourisme.com

Accès internet, vente crédencial, tampon crédencial, gestion du chalet pèlerin

## TERMES D'ARMAGNAC

### HÉBERGEMENTS - ACCOMODATION - ALOJAMIENTO

#### GÎTE ÉTAPE COMMUNAL (OUVERTURE EN 2025)

80 rue du Château - Termes d'Armagnac  
Tél : 05 62 08 26 60

👤 Capacité : 5 personnes

€ 10€ par personne

#### CHAMBRE D'HÔTES - DOMAINE LABARTHE

470 rue de Martin - Termes d'Armagnac  
Tél : 05 62 69 24 97  
Mail : foiegras.labarthe@sfr.fr

👤 Capacité : 10 personnes

€ 52€ par personne  
Petit déjeuner compris

#### CHAMBRE D'HÔTES - RELAIS DE LA TOUR

10 rue des Pyrénées - Termes d'Armagnac  
Tél : 06 77 44 47 17  
Mail : contact@relaisdetermes-gers.com

👤 Capacité : 14 personnes

€ 70€/pers en basse saison - 90€/pers en haute saison, petit déjeuner compris

#### CHAMBRE D'HÔTES - CHAMBRE PESQUÈS

Route de Sarragachies - Termes d'Armagnac  
Tél : 05 62 69 25 16 - 06 81 69 00 97  
Mail : fabienne.grizeaud@pesques.com

👤 Capacité : 8 personnes

€ 90€ par personne  
Petit déjeuner compris

### SE RESTAURER, SE RAVITAILLER - MEAL - COMIDA

#### ÉPICERIE DE TERMES

35 rue du Château

Tous les matins de 9h à 12h30 sauf le jeudi et le dimanche

## Étape 2 DE TERMES D'ARMAGNAC À PRÉCHAC - 10.6 KM

8. Depuis Termes d'Armagnac, au premier virage à droite, emprunter le chemin qui descend à gauche, en bas, suivre le chemin à droite, passer près d'un petit étang et continuer jusqu'à la route.

Prendre à gauche puis à droite. Au château d'eau de Pouydraguin continuer sur la route vers la gauche sur 200 m

9. Prendre le chemin à droite juste avant la maison dans le virage (lieu-dit Hiladou). Longer la maison sur la gauche puis descendre le chemin jusqu'au village de Tasque. A la route prendre à droite, traverser la D3 et le village de Tasque.

10. A la sortie du village de Tasque, tourner à gauche et entrer sur le Sentier de l'Adour, traverser le village de Galiac.

11. Après Galiac, prendre le chemin à gauche puis à droite pour contourner le lac (Carpodrome de Galiac). Traverser avec prudence la D173, la suivre à droite sur 50 m et prendre à gauche le chemin qui vous mènera jusqu'au village de Préchac-sur-Adour.



Lac de Préchac sur Adour

## PRÉCHAC SUR ADOUR

### HÉBERGEMENTS - ACCOMODATION - ALOJAMIENTO

#### GÎTE ÉTAPE COMMUNAL

Camping de Préchac - Préchac sur Adour

Tél : 06 77 24 05 37 - 06 72 12 19 62

Mail : mairie.prechacsuradour@wanadoo.fr

👤 Capacité : 4 pers. en dortoir - 25 en tente

€ 12€ en dortoir, 8€ en tente par personne

### SE RESTAURER, SE RAVITAILLER - MEAL - COMIDA

#### CAMION PIZZA - PIZZA DU JARDIN DU CANAL

Route de Rivière-Basse

Tél : 06 30 18 90 62

Du mardi au samedi dès 17h

#### MACHINE À PAIN DANS LE VILLAGE

## Étape 3 DE PRÉCHAC À MAUBOURGUET - 23 KM

12. Dans le village de Préchac-sur-Adour, prendre le chemin à droite, le suivre jusqu'à Jû-Belloc. Faire le tour du village par la gauche pour arriver à un pont sur l'Adour.

13. Avant le pont sur l'Adour, prendre le sentier à gauche et arriver à la Maison de l'Eau de Jû-Belloc. Continuer le sentier qui longe l'Adour.

14. Prendre à gauche et quitter le bord de l'Adour. Au village de Belloc, traverser la D173 et continuer sur la petite route en face pendant 1,3 km.

15. Au lieu-dit Lartigue, prendre le chemin à droite. Au bout du chemin, à la petite route, prendre à gauche sur 150 m puis à droite sur un nouveau chemin. Arriver jusqu'à la route, monter à gauche jusqu'au village de Tieste-Uragnoux et le traverser.

16. A la sortie du village, prendre à droite (Chemin du Traceur). A la première intersection, continuer tout droit sur 1,7 km, traverser le canal d'Alaric (on entre ici dans le département des Hautes-Pyrénées) et atteindre les premières habitations de Labatut-Rivière. Au carrefour, aller en face, puis emprunter à gauche la rue de Bégole.

17. Couper la D8 (prudence) et continuer en face par le chemin des Ecoliers sur 150 m. Dans le virage, quitter le goudron pour suivre en face le chemin qui pénètre dans le bois et longe l'Adour. Retrouver la route (aire de pique-nique en contrebas du pont sur l'autre rive) et la suivre à gauche vers le village.

18. Couper la route et poursuivre en face vers le sud. Après 1,2 km, à l'embranchement, aller à droite, traverser un canal et rejoindre la D59. La suivre à gauche (prudence) et parvenir, dans un virage, à un carrefour. Continuer en face. L'itinéraire longe un canal, puis s'en écarte et parvient au quartier Pelagariès de Maubourguet. Rester sur la voie principale, puis emprunter à gauche la rue de l'Echez. Déboucher sur la D943 à l'extrémité d'un pont.

> en prenant à gauche, accès au centre de Maubourguet

## MAUBOURGUET

### HÉBERGEMENTS - ACCOMODATION - ALOJAMIENTO


#### CHALET PÈLERINS


*Ouverture du 1er avr. au 30 oct.*

Aire de Camping Car - rue JC Pucheu

Tél : 05 62 96 39 09

Mail : info@coeursudouest-tourisme.com

 Capacité : 6 personnes


 10€ par personne


#### CHAMBRE D'HÔTES - LA VILLA IMAGINAIRE

40 rue de l'hôtel de ville - Maubourguet

Tél : 06 11 01 04 42

Mail : maxb22@hotmail.fr

 Capacité : 8 personnes


 20€ par personne, 35€ demi-pension  
Petit déjeuner compris


#### CHAMBRE D'HÔTES - L'EAU VIVE

72 place de la Libération - Maubourguet

Tél : 06 87 05 68 46 - 06 31 95 89 63

Mail : leauvive65@gmail.com

 Capacité : 6 personnes


 20€ par pers en dortoir, 10€ en tente  
Petit déjeuner compris


#### GÎTE D'ÉTAPE - AUX SABOTS

106 avenue de Pau - Maubourguet

Tél : 06 24 15 48 57 - 05 81 59 90 44

Mail : auxsabotsmaubourguet@gmail.com

 Capacité : 6 personnes


 25€ par personne, 35€ demi-pension  
Petit déjeuner compris


#### HÔTEL DE FRANCE

Allées Larbanès - Maubourguet

Tél : 05 31 17 62 79

Mail : hoteldefrance.65@sfr.fr

 Capacité : 7 personnes

 A partir de 64€ la chambre, 77€ en demi-pension, petit déjeuner : 8€

### SE RESTAURER, SE RAVITAILLER - MEAL - COMIDA

Nombreux commerces et restaurants au cœur de la ville.

*Many shops and restaurants in the heart of the city / Numerosas tiendas y restaurantes en el corazón de la ciudad.*

## Étape 4 DE MAUBOURGUET À SAINT-LÈZER - 19 KM

19. A Maubourguet, traverser la D943 sur le passage piéton, la suivre à droite et à la bifurcation (calvaire), filer tout droit. Après le passage à niveau, longer la voie ferrée à gauche sur 250 m, puis s'en écarter vers la droite. Couper la D 7 et poursuivre en face sur un chemin. Passer sous une route et parvenir au ruisseau de Layza.

> Le GR653 continue en face

20. Ne pas franchir le ruisseau mais le longer à gauche sur 500 m, puis continuer vers le sud jusqu'à une petite route. La couper et gagner en face l'entrée du village de Larreule. Suivre à droite le chemin de la Palette, puis à la placette, prendre à gauche. Au cours de tennis, tourner à droite [> à 50 m en face, tables de pique-nique] puis emprunter la rue à droite pour parvenir à l'abbaye de Larreule.

21. Continuer tout droit vers l'ouest et déboucher sur une route : la suivre à gauche. À la fourche, prendre à droite, puis à gauche la rue Lou-Carrerot. Aller tout droit et sortir du village. Dans un virage, quitter le goudron pour continuer en face sur un chemin. Après 600 m, déboucher sur une petite route > à gauche, ruines du château de Parabère.

La suivre à droite, elle se prolonge en chemin carrossable. Juste avant le ruisseau de Layza, prendre le chemin à gauche.

Après 200 m, le franchir sur une passerelle et poursuivre tout droit jusqu'à une route ; l'emprunter à gauche sur 300 m, puis s'avancer sur la route à droite sur 1,2 km (sud).

22. Dans un virage (chêne isolé), s'engager sur le chemin à gauche ; monter longuement jusqu'au sommet de la colline. Emprunter alors à droite le large chemin de crête sur 1,5 km et atteindre un carrefour en T.

Descendre dans les bois à gauche. Couper la D 60 et continuer en face par un sentier. Il descend longuement dans les bois puis longe le ruisseau du Lys en s'orientant au sud. Rejoindre la D6. Traverser la route et la suivre à gauche sur environ 100 m (> prudence !).

23. Emprunter un chemin à droite puis, après 200 m, bifurquer à gauche et retrouver un large chemin : le suivre à droite et monter dans les bois sur 2 km environ. Le chemin vire alors à gauche et, après une rude montée,



Eglise de Maubourguet



Priuré de Saint-Lèzer



franchi la crête. Basculer sur l'autre versant en descendant par le chemin en face sur 300 m. Prendre le premier sentier qui démarre à droite dans la forêt. Ce chemin est goudronné après son passage entre deux maisons (Plantis). Rejoindre la D 61 : la suivre à droite sur 20 m et descendre par un chemin à gauche. Franchir un ruisseau et continuer sur le chemin montant jusqu'à l'entrée de Saint-Lézer.

24. Emprunter la route à gauche, tourner à droite vers le « Tuco » puis descendre en face par un chemin herbeux (Cami dou casteth Vielh) qui conduit à l'esplanade de l'église de Saint-Lézer.

## SAINT-LEZER

### HÉBERGEMENTS - ACCOMODATION - ALOJAMIENTO

#### Hébergement communal en cours d'aménagement.

##### Proposition de dépannage à Saint-Lézer

Bivouac possible à la salle des fêtes de la commune, accès aux sanitaires.

Contacteur Etienne : 06 30 40 11 97

Mail : mairie-saint-lezer@wanadoo.fr

### SE RESTAURER, SE RAVITAILLER - MEAL - COMIDA

Pas de commerces dans le village, pensez à faire quelques courses lors de l'étape précédente.  
*No shops in the village / No hay comercios en el pueblo.*

## Etape 5 DE SAINT-LÉZER À AZEREIX - 24 KM

25. Descendre par l'escalier à gauche du clocher de l'église, puis suivre la rue Cami de la Gleysa. Par la D7, gagner la mairie-école (direction Tarbes), puis prendre la première rue à droite (Cami dou Mey). Au rond-point, tourner à gauche et aussitôt à droite (Cami de la Barmala). Continuer tout droit pour sortir du village. Au carrefour, prendre le chemin en face et garder la direction jusqu'à une colline boisée. Suivre la crête de la colline sur 4 km jusqu'à la D 227.

26. La suivre à gauche sur 10 m et retrouver à droite un chemin s'enfonçant dans les bois. Le suivre sur 1 km et parvenir à la D 27. L'emprunter à droite sur environ 300 m pour parvenir à l'entrée de l'abbaye Notre-Dame de Tarasteix.

27. Emprunter à gauche le chemin d'accès à l'abbaye sur 20 m, puis continuer sur le chemin à droite ; le suivre au bord du petit plateau sur 1 km. En vue des premières maisons de Tarasteix, descendre à gauche par un sentier. Au pied du coteau, emprunter le large chemin à droite, couper la D 168 et continuer en face. Le chemin oblique à droite et, en remontant, parvient à une intersection. Descendre à gauche, longer un champ, puis franchir le ruisseau de la Géline sur une passerelle. L'itinéraire remonte dans la forêt et après 700 m atteint un embranchement.

28. Poursuivre en face, à flanc de coteau jusqu'à la D2. La couper et poursuivre en face longuement en s'élevant jusqu'au sommet du coteau. Déboucher sur le chemin de crête.

29. Aller quelques mètres à gauche puis descendre à droite jusqu'au bas du coteau. Déboucher sur un chemin carrossable : l'emprunter à gauche. Environ 200 m après avoir franchi le ruisseau du Souy, tourner à droite. Continuer longuement vers le sud à travers une belle plantation de chênes et déboucher sur une route. Aller en face pour rejoindre la D 817.

30. Couper la départementale (empruntez le passage protégé à gauche !) et poursuivre en face par la rue de l'Industrie. Après 600 m, emprunter la première voie à gauche, puis à l'embranchement suivant, continuer à gauche. Longer des terrains de sport puis parvenir, tout droit, dans le centre d'Ibos. Aller à droite pour rejoindre la Collégiale.

## AZEREIX

### HÉBERGEMENTS - ACCOMODATION - ALOJAMIENTO

#### Hébergement communal en cours d'aménagement.

## IBOS

### HÉBERGEMENTS - ACCOMODATION - ALOJAMIENTO

##### Proposition de dépannage à Ibos

Contacteur Daniel (Centre d'information Jacquaire), il vient vous chercher devant la collégiale d'Ibos, vous propose l'hébergement à son domicile et vous redépose sur le chemin le lendemain.

Tél : 06 30 17 86 82

Tarif : 15€/pers pour le repas et donation libre pour l'hébergement

##### HÔTEL LA CHAUMIÈRE DU BOIS

Route de Pau - Ibos

Tél : 05 62 90 03 51

Mail : hotel@chaumieredubois.com


 Capacité : 22 chambres

 90€ par personne en demi-pension

### SE RESTAURER, SE RAVITAILLER - MEAL - COMIDA

Nombreux commerces et restaurants au cœur de la ville.

*Many shops and restaurants in the heart of the city / Numerosas tiendas y restaurantes en el corazón de la ciudad.*



Collégiale à Ibos



Lavoir à Azereix

## Etape 6 DE AZEREIX À LOURDES - 18.5 KM

### ALTERNATIVE DE IBOS À LOURDES 21,7 KM



#### OFFICE DE TOURISME DE LOURDES

Place du Champ Commun - 65100 LOURDES

Tél : 05 62 42 77 40

Mail : info@lourdes-infotourisme.com

Site web : www.lourdes-infotourisme.com

Accès internet, vente crédençial, tampon crédençial

31. De la collégiale, longer la Poste et poursuivre vers le sud par la rue des Pyrénées sur environ 700 m. Emprunter la rue Brauhauban à droite, franchir l'autoroute sur un pont et après 250 m, atteindre un embranchement.

Prendre le chemin à gauche et le suivre vers le sud jusqu'à une route à l'entrée du village d'Azereix. La suivre à gauche jusqu'à l'embranchement de la chapelle St Roch.

> en continuant tout droit, accès au village d'Azereix et au gîte (ouverture printemps 2025)

32. Suivre la route de la forêt à droite. Le chemin pénètre dans les bois et s'élève à gauche sur le coteau jusqu'au col d'Azereix (436 m).

33. Du col, se diriger vers l'ouest sur 50 m, puis emprunter le chemin carrossable à gauche. Continuer tout droit vers le sud sur environ 3 km, jusqu'à la route D 936 ; la suivre à droite sur 250m (prudence). Emprunter la petite route à gauche sur plus de 2 km. À la première intersection, prendre à droite et atteindre une deuxième bifurcation.

> Possibilité d'accéder au dolmen de Pouey-Mayou à 600 m par le chemin à gauche.

34. Poursuivre à droite sur 120 m, puis prendre le chemin de gauche [> au loin, on peut apercevoir, entre autres, le pic du Montaigu et le pic du Midi de Bigorre]. Poursuivre sur près de 3,5 km vers le sud jusqu'à la D 3. Descendre à gauche jusqu'à l'entrée du village de Bartrès. Face à un calvaire, tourner à gauche pour rejoindre l'église.

35. De l'église, continuer vers la mairie, puis prendre à droite et s'engager en face dans un passage étroit indiqué « Fontaine de Bernadette ». Traverser le parking et prendre au fond de celui-ci le chemin dit de Bernadette vers « Oratoire » (panneau).

> A hauteur de l'oratoire, en montant à gauche, possibilité d'accéder à la célèbre bergerie de Bernadette, demeurée inchangée.

36. Traverser une route et continuer en face par la rue de la Chapelle, puis à gauche la rue du Coudet. Au carrefour continuer en face par la rue du Bédou qui se prolonge en chemin. Le suivre sur 700 m puis continuer en face sur un chemin entre deux grillages. Rejoindre une route et la suivre à gauche sur 700 m.

37. Au premier grand carrefour, continuer en face par la rue du chemin de Lannedarré, prolongée par la rue de Bretagne. Franchir le passage à niveau et emprunter à droite la route de Pau sur 200 m.

Descendre sur la gauche par un escalier et par la rue du Dr-Boissarie rejoindre le gave de Pau et le pont Saint-Michel à gauche.

38. Intersection avec le sentier GR® 78, chemin du piémont pyrénéen.

## LOURDES

### HÉBERGEMENTS - ACCOMODATION - ALOJAMIENTO

#### ACCUEIL JACQUAIRE - LA RUCHE

Ouverture du 1er avril au 30 oct.

21 rue de Pau - Lourdes

Tél : 05 62 97 98 21 - 06 24 99 01 21

Mail : jean-louis.doux@wanadoo.fr

👤 Capacité : 12 personnes

€ 16€ par personne  
Petit déjeuner compris

#### CITÉ SAINT PIERRE

33 av Monseigneur Rodhain - Lourdes

Tél : 05 62 42 71 11

Mail : reservation.csp@secours-catholique.org

👤 Capacité : 480 personnes

€ 39€ par personne pension complète

#### MONASTÈRE DES DOMINICAINES

Avenue Jean Prat - Lourdes

Tél : 05 62 46 33 34

Mail : annemy28@yahoo.fr

👤 Capacité : / personnes

€ 25€ par personne  
Petit déjeuner compris

#### HÔTEL COMPOSTELLE

18 rue Bernadette Soubirous - Lourdes

Tél : 05 62 94 04 41

Mail : hotel-compostelle@wanadoo.fr

👤 Capacité : 33 chambres

€ 50€ par personne en demi-pension

### 🍴 SE RESTAURER, SE RAVITAILLER - MEAL - COMIDA

Nombreux commerces et restaurants au cœur de la ville.

*Many shops and restaurants in the heart of the city / Numerosas tiendas y restaurantes en el corazón de la ciudad.*

